

Lección 6

Las Tierras del Antiguo Testamento

Ya hemos declarado que ninguna persona o nación existe sola. Imaginémonos a Palestina como el centro de una rueda y los otros países que la tocaban como los rayos de esa rueda.

Mapa #2 – Tierras bíblicas

Marque y numere su mapa.

Marque las direcciones. Nótese que este mapa está dibujado de manera que la línea norte-sur está situada transversalmente en el lado angosto de su página.

Encuentre a Palestina y trace una línea de puntos alrededor de éste de manera que pueda encontrarla rápidamente cada vez que la busque en su mapa.

Compare la escala de kilómetros (millas) en los Mapas #1 y 2.

Note la ubicación de los grandes cuerpos de agua y píntelos de azul.

Marque cada lugar en su mapa a medida que lo estudie.

Mesopotamia

Los ríos proveen fácil acceso al agua para el hombre y el animal, de manera que no es sorprendente que las primerísimas señales de civilización hayan sido encontradas en un extenso valle entre dos ríos muy grandes. El Tigris y el Eufrates brotan de las montañas de lo que ahora es Turquía y corren hacia el sudeste dentro del Golfo Pérsico. Sus fuentes están a menos de 160 kilómetros (100 millas) aparte.

El Tigris es un río rápido, turbulento, de 1850 kilómetros (1.150 millas) de largo. La antigua ciudad de Nínive era una de las ciudades más importantes construidas en sus orillas.

El Eufrates serpentea en su largo camino casi 2.735 kilómetros (1.700 millas) desde su nacimiento hasta el golfo. Aunque normalmente es un río mucho más calmado, puede causar gran daño. Hay extensa evidencia de que hubo numerosas veces cuando éste cambio de curso inesperadamente y devastó algunas ciudades construidas en sus orillas. El Antiguo Testamento lo llama a menudo al Eufrates el “Río Grande” o simplemente “el Río”. (Véase Gén. 15:18; Josué 1:4; 1 Reyes 4:21).

Una descripción del Huerto de Edén incluye los nombres de estos dos ríos, el Hidkel (Tigris) y el Eufrates. Dos ríos adicionales son nombrados, el Pisón y el Gihón. Su ubicación nunca ha sido encontrada (Gén. 2:8-14).

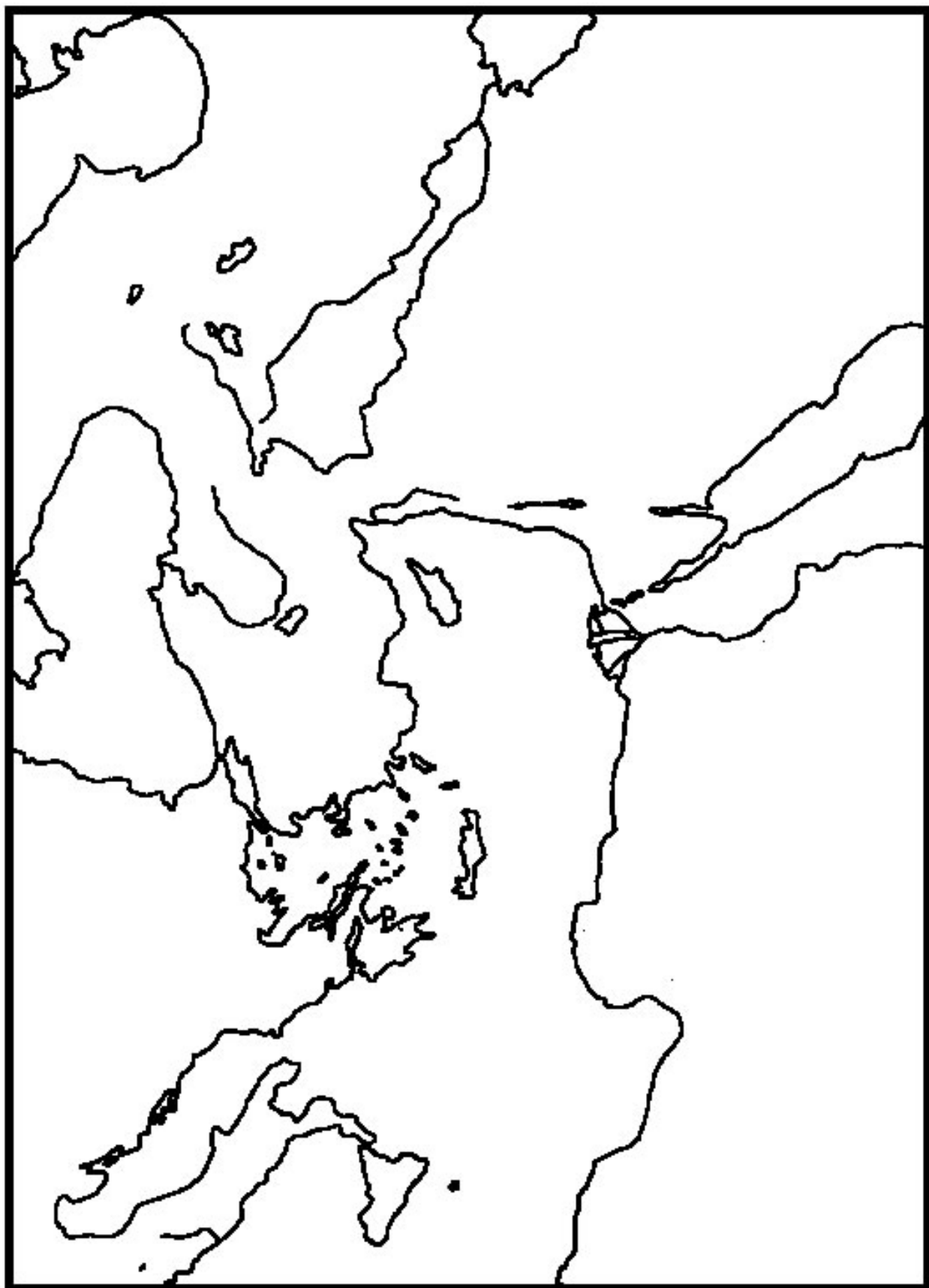
El extenso valle entre los ríos es llamado en el texto hebreo del Antiguo Testamento el Aram-Naharaim o el “Aram de los dos ríos”. Nuestra traducción española usualmente usa un término griego equivalente, Mesopotamia, “entre los ríos”. Este término apareció primero en uso extenso durante los años del silencio bíblico entre Malaquías y Mateo cuando el reino griego-sirio tenía el control de la región. Por tanto, la mayoría de las traducciones españolas en el uso común dicen Cusan-risataim de Jueces 3:8-10 quien era el “rey de Mesopotamia”. Si usted lee el mismo pasaje en un lenguaje moderno de la Biblia (tal como la Nueva Versión Internacional), él estará descrito como el “rey de Aram-Naharaim”. Ambos términos se aplican al valle entre los ríos Tigris y Eufrates.

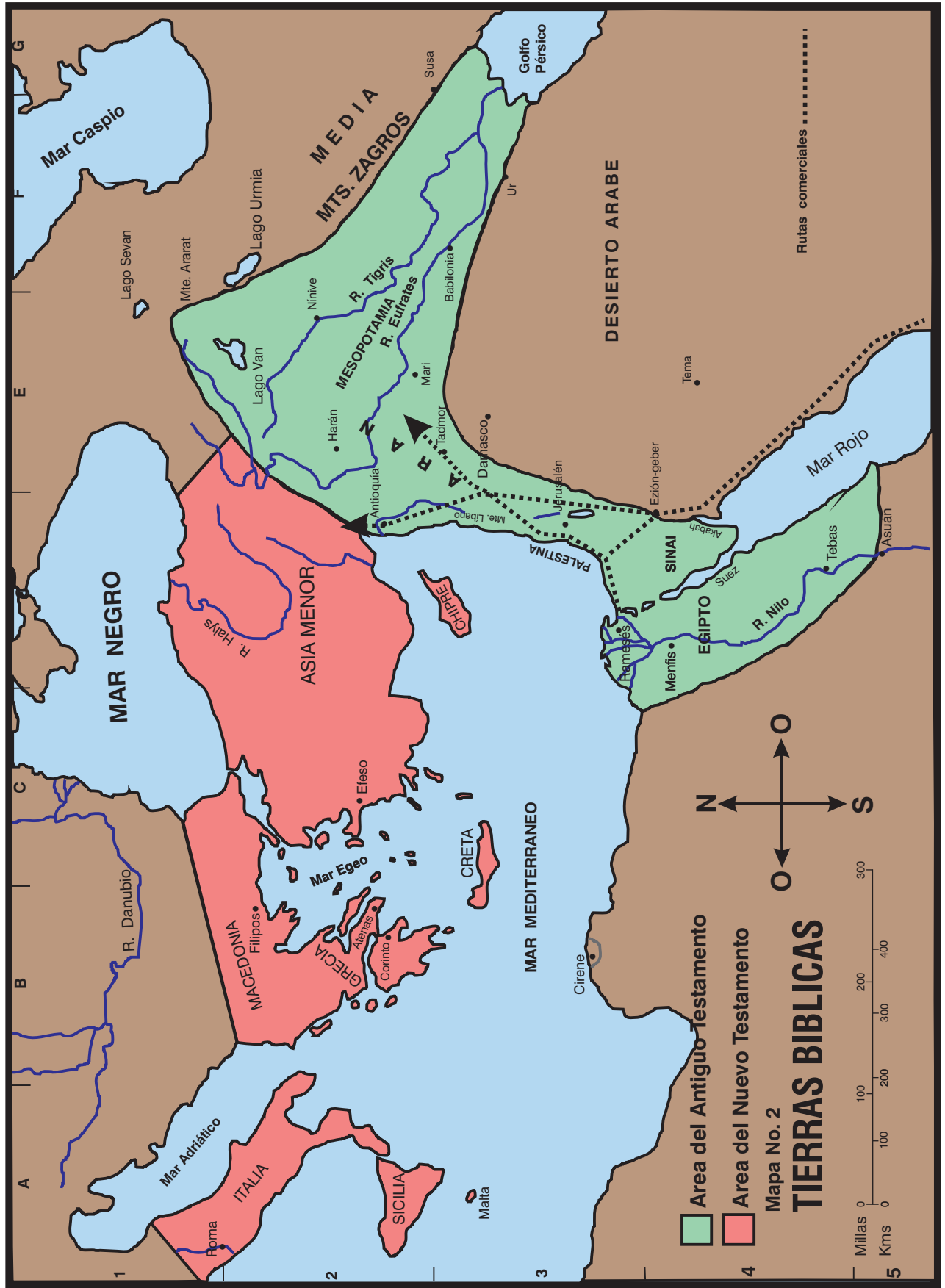
Usaremos la palabra Mesopotamia para referirnos a toda el área extendiéndose desde el Golfo Pérsico en el sur hasta los montes del Ararat en el norte. Recuerde, este es un término *geográfico* antes que un término *político*. En otras palabras, nunca hubo una nación de personas llamada los “Mesopotámicos” que conquistaron otro pueblo. En lugar de eso, es una región donde surgieron y cayeron muchas naciones a través de los años. Los primerísimos Acadios y Sumerios eran de Mesopotamia. Más tarde, los grandes imperios asirios y babilonios se originaron allí.

Algunas veces el término Aram está unido con otra palabra para especificar una ubicación particular. Por ejemplo, Jacob encontró a sus esposas en Padan-Aram hacia el norte de Mesopotamia cerca a la ciudad de Harán (Gén. 28:2). Aram parece haber significado “altura” originalmente e indudablemente fue usada como un término geográfico para la alta planicie que se extiende desde las montañas del Líbano cerca al Mar Mediterráneo hasta los superiores ríos Tigris y Eufrates. Esta planicie también fue el hogar para los descendientes de Aram, el hijo de Sem, un hijo de Noé. Los hebreos también vinieron a través de Sem y por tanto, estuvieron estrechamente relacionados con los arameos.

Marque los ríos Tigris y Eufrates. Marque el valle entre los ríos de Mesopotamia. Marque las montañas del Líbano. Marque la planicie entre los Líbanos y el río Tigris en Aram.

Los pueblos marcaron de puntos a Mesopotamia y Aram desde los albores de la civilización. A medida que los años pasaron, los pueblos crecieron en ciudades capaces de conquistar y controlar a sus vecinos. Surgieron ciudades-estado con su propio rey, capaces de tener más o menos territorio dependiendo de su fortaleza. Las ciudades empezaron a construir murallas macizas de ladrillos de lodo seco para protegerse a sí mismos de sus enemigos. Notablemente grados de tecnología avanzada desarrollaron. Fueron usados los





primerísimos sistemas de irrigación. Fue inventada la rueda. Las personas usaron los metales para hacer sus herramientas. Los sistemas matemáticos que aún usamos fueron empezados. (Por ejemplo, aún dividimos un círculo en 360 grados como lo hicieron los Sumerios).

Quizás lo más importante para la historia, fue empezada la primera forma de escritura. La escritura cuneiforme empezó como un tipo de escritura-dibujo y se desarrolló en un sistema por medio del cual los sonidos y las sílabas eran representados con caracteres cuneiformes. Grandísimas bibliotecas de escritura cuneiforme han sido encontradas en las ruinas de las ciudades antiguas. Algunos de los documentos datan tan temprano como los 3.000 A.C. – aproximadamente 1.000 antes de Abraham.

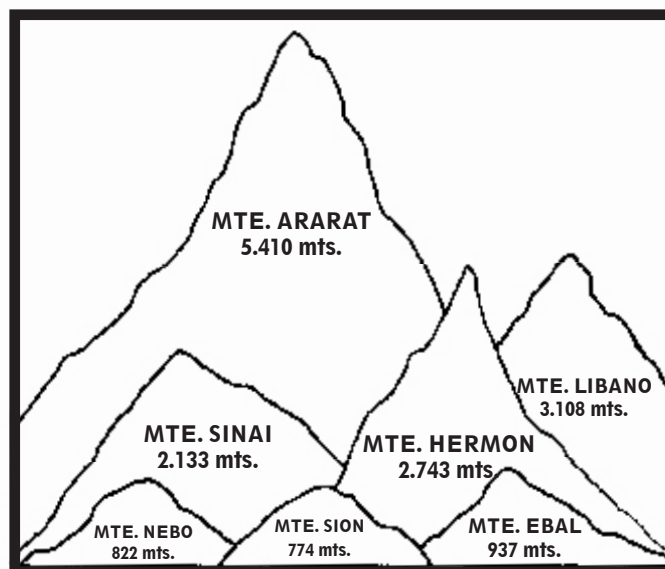
Los imperios de Mesopotamia y las ciudades-estado de Aram llegaron a entrar en contacto frecuente con el pueblo de Dios viviendo en la pequeña tierra de Canaán. Las ciudades-estado arameas de Harán, Damasco, Zoba y otras, son mencionadas a menudo en la Biblia. En raras ocasiones, los israelitas y los arameos unieron sus fuerzas para pelear contra algún enemigo común (véase 2 Reyes 15-16). Muy a menudo, pelearon sobre las líneas fronterizas. La ciudad-estado de Damasco llamada Siria fue uno de los enemigos más molestos de Israel durante los días de Acab y los años siguiendo inmediatamente. Han sido hechos descubrimientos recientes muy interesantes en la ciudad aramea de Ebla.

Las tribus arameas desarrollaron un alfabeto avanzado haciendo su lenguaje menos difícil de manejar que los escritos cuneiformes de la Mesopotamia del sur. Gradualmente, el arameo se convirtió en el idioma oficial de los grandes imperios mesopotámicos. El idioma hebreo de los judíos y el idioma arameo tenían muchas similitudes. A medida que pasaron los años, y los judíos fueron llevados a la cautividad por los asirios y los babilonios, regularmente empezaron a usar el arameo. El hebreo permaneció como su idioma oficial para sus escrituras, pero el arameo era el idioma común en sus vidas diarias. Casi sin duda que el arameo fue el idioma que Jesús y Sus discípulos usaron más a menudo mientras caminaban por las colinas y valles de Palestina.

Una cadena montañosa corre aproximadamente paralela al río Tigris. La extensión es llamada los Montes Zagros y los picos con un promedio de 2.743 metros (9.000 pies) de altura, comparable al monte Hermón en Palestina. Habían desfiladeros a través de las montañas, y hubo comercio entre los pueblos viviendo en cualquier lado de ellas. Los descendientes de Jafet, el hijo de Noé, conocidos como los medos, desarrollaron una civilización al oriente del Zagros. No juegan una parte en la historia de la Biblia hasta mucho después en la historia del Antiguo Testamento cuando se unieron a los persas para formar el gran imperio medo-persa.

Los montes de Ararat son una extensión alta y escarpada de Mesopotamia cerca a mitad de camino del mar Negro y el mar Caspio. Son unas montañas muy altas y muy escarpadas – formadas en su mayor parte de lava. Los picos alcanzan los 6.096 metros (20.000 pies) por encima del nivel del mar, comparable a lo más escarpado de las Rocosas de los EE.UU. Nadie conoce el lugar exacto donde Noé salió del arca, aunque la tradición marca una montaña particular de dos picos gemelos. En vista de que las montañas son tan escarpadas, son virtualmente inhabitables ahora como lo fueron en los días bíblicos. Ellas formaron una barrera natural para viajar entre los pueblos viviendo a cualquier lado del recorrido. Por tanto, los descendientes de Jafet que se establecieron al norte de las montañas no juegan ningún papel en la historia de la Biblia.

Marque los Montes Zagros y Ararat. Marque Media.



El Desierto Árábigo

El inmenso desierto árábigo está situado inmediatamente al sudoeste del río Eufrates. Cubre casi 1.609.300 kilómetros cuadrados (1.000.000 millas). Actualmente es una extensión del desierto del Sahara que cruza África del norte y es interrumpido por el río Nilo y el mar Rojo que es lo siguiente que estudiaremos.

En los días de la Biblia, Arabia era observada como un lugar misterioso, mítico – un almacén de especias y otros valores. El pueblo árabe que tocó la historia de la Biblia más estrechamente era miembro de una tribu nómada y comerciante, algunos de ellos muy ricos. Las tribus errantes hicieron su vivir por medio de las rutas comerciales que empezaban en lo profundo al sureste de Arabia e hicieron sus caminos hacia las ricas civilizaciones de Egipto, Mesopotamia y Asia Menor. Las gomas de los árboles árabes del incienso y de mirra eran especialmente valoradas como perfume e incienso.

Mucho de Arabia aún es un misterio para nosotros hoy día. Por supuesto, enormes campos de petróleo han sido encontrados allí, y Arabia Saudita afecta fuertemente la economía de nuestro mundo moderno. Recientemente, en Arabia Saudita ha habido un despertamiento del interés en la arqueología y en la historia pre-islámica del área. Quizás estos estudios contesten algunas de las preguntas acerca del papel del área en la historia antigua.

El desierto no es una vasta duna de arena como uno pudiera imaginar. Es una alta planicie con suficiente cantidad de lluvia que cae durante tiempo determinado en el interior y al sur para una población considerable. Los arqueólogos modernos han encontrado que aún la porción sur-centro de Arabia, ahora llamada “el cuarto vacío”, una vez sostuvo ciudades principales. Las secciones central y norteña son una llanura árida que puede sostener solamente a los beduinos pastores, nómadas.

A través de los años de historia, oleadas sucesivas del pueblo semita se han vaciado de Arabia hasta las fértiles tierras de Mesopotamia, Aram, y Canaán. Cerca del 2.000 A.C., los amorreos vinieron del desierto y establecieron ciudades desde Egipto hasta Babilonia. Algunas 20.000 tablillas de barro han sido recuperadas de la ciudad amorrea de Mari desde casi esta fecha. Los caldeos de Babilonia vinieron de la sección del desierto justo al noroeste del Golfo Pérsico. Cerca del 500 A.C., un pueblo llamado los nabateos se trasladaron a Edom, justo al sur del mar Muerto. Eran un pueblo fuerte e ingenioso que aún tenían predominio sobre mucho del norte de Arabia en los días de Jesús. Luego, alrededor del siglo 7° después de Cristo, el pueblo islámico se dispersó de Arabia en todas direcciones. Obligaron a las ciudades capturadas a aceptar su religión sobre la amenaza de la muerte. De esta manera, los “árabes” aún juegan el papel más importante hoy día en las políticas del área.

Hay inmensos lechos de lava inmediatamente al oriente y nordeste de la tierra de Canaán, más grande que la Canaán misma. Por tanto, los reyes de Palestina nunca pudieron expandirse hacia el oriente. Las caravanas de mercaderes decidieron viajar alrededor del desierto antes que cruzarlo. La pequeña tierra de Canaán yace directamente en la ruta de todo el comercio desde el sureste de Arabia hasta Mesopotamia o hasta los reinos en el litoral norteño del Mediterráneo. En la misma forma, las caravanas desde Egipto siguieron la ribera del mar y viajaron al norte a través de Canaán antes que ir exactamente al oriente hasta Mesopotamia.

Varios lugares en Arabia son mencionados en la Biblia tal como Dedán, Tema, Ofir, Seba, y otros. No obstante, la mayoría de las veces, eran considerados un lugar para ser evitado.

Marque Arabia. Mire el mapa #4 para ver la lava que yace cerca a Canaán. Note las rutas comerciales.

Egipto

Ahora vayamos al occidente y miremos en ese sitio de otra antigua civilización. Casi al tiempo en que los sumerios estaban floreciendo en Mesopotamia, emergió un avanzado reino egipcio. Los arqueólogos han encontrado inscripciones escritas en los jeroglíficos egipcios que datan de casi el mismo tiempo como los más antiguos escritos cuneiformes. También, estaba un estilo pictográfico de escritura pero no parece haber alguna conexión directa entre las dos. En contraste a la escritura cuneiforme que cambió de la pictográfica a la escritura silábica, el estilo jeroglífico permaneció básicamente el mismo durante 3.000 años. Los egipcios desarrollaron otros dos estilos de escritura que usaron a medida que su historia progresó, pero continúan usando los jeroglíficos en sus monumentos.

El Egipto antiguo consistía enteramente del angosto valle del río Nilo y el delta que se forma antes de desembocar en el Mediterráneo. Podría ser dicho que la tierra se parece a una flor de loto con un tallo largo, angosto y un capullo en forma de abanico en la cima. En cualquier lado del valle hay solamente desierto. En efecto, en un área de por encima de los 9.655.800 kilómetros cuadrados (6.000.000 de millas) al otro lado de la cumbre de África, el valle del Nilo es el único punto a ser encontrado de agua abundante y tierra fértil.

Egipto ha sido llamado el “don del Nilo”. Aún hoy día, el 99% de las personas viven en un 4% de la tierra, y el área que puede ser irrigada por el Nilo. El valle es muy angosto, promediando en anchura de 1 a 38 kilómetros (1 a 24 millas). A medida que el río se acerca a la costa, se desparrama en un delta de 185 kilómetros de ancho (115 millas) en su punto más dilatado y cerca de 201 kilómetros de largo (125 millas). El delta era regado por siete afluentes principales del Nilo en antiguos días mas numerosas vías acuáticas y canales de irrigación. Hoy día hay solamente dos afluentes principales del río. Son 965 kilómetros (600

millas) desde la Primera Catarata del Nilo en Asuán hasta la costa del Mediterráneo.

El Nilo es el río más largo del mundo. Son 6.598 kilómetros (4.100 millas) desde su nacimiento en el África ecuatorial hasta la costa del Mediterráneo. Es uno de los pocos ríos en el mundo que fluye hacia el norte. Los vientos prevalecientes desde el mar hacían el viaje por el río muy fácil. Si uno quería zarpar hacia el sur, ponía en su lugar sus velas y dejaba que los vientos prevalecientes lo llevaran. Si quería ir al norte, ponía en el suelo sus velas y dejaba que la corriente del río llevara el bote.

No hay lluvias en absoluto en el Alto Egipto. Hay cerca de 20 centímetros (8 pulgadas) de lluvia por año en el delta. Nuevamente por vía de comparación, Alabama tiene cerca de 127 centímetros (50 pulgadas) por año. La falta casi total de lluvias significa que el bienestar de las personas dependía totalmente de la inundación del Nilo. El volumen de agua en el río es 16 veces más grande durante la temporada de creciente de agosto y septiembre que lo que es en el mes más seco de abril. El Nilo es un río muy regular, confiable, pero hubo algunos años cuando las crecientes no fueron tan grandes como era usual y ocurrieron grandes hambrunas.

Los egipcios primitivos nunca encontraron las fuentes del río ni la causa de sus crecientes. En vista de que ellos eran completamente dependientes del Nilo por su agua dadora de vida, es de sorprenderse poco que decidieran que era su dios. La plaga del agua convertida en sangre fue un golpe directo contra este dios. La plaga del trueno y granizo habría sido doblemente alarmante a una tierra de pocas lluvias.

El delta era notablemente fértil, y la civilización era próspera, con habilidades altamente desarrolladas. Los egipcios fueron los primeros en construir estructuras de piedras monumentales. Sus pirámides aún permanecen como testimonio puro de la alta inteligencia de la humanidad primitiva. Ellas fueron construidas mucho antes de que Dios llamara a Abraham de Ur de los Caldeos. Los egipcios fueron los primeros en instalar un calendario de 365 días. Tenían 12 meses de 30 días con 5 días de fiesta al final de su año. Fueron únicos en el mundo antiguo en sus habilidades médicas. Podían llevar a cabo operaciones delicadas.

Nótese que hay un gran mar al norte y desiertos a cada lado. La inaccesibilidad a Egipto ayuda a explicar cómo su civilización pudo desarrollarse tan intocable e incambiable como lo hizo a través de los años. Su gobierno era unido en lugar de estar compuesto de ciudades-estado que guerreaban como las de Mesopotamia. Por tanto, no había ciudades amuralladas ni ejército permanente en Egipto. Fueron capaces de dirigir sus habilidades de construcción en otras direcciones.

Hasta la fecha, los arqueólogos no han sido capaces de encontrar alguna evidencia del viaje de los israelitas en Egipto. No obstante, después que Israel se convirtió en una nación separada en Canaán, todo hecho conocido acerca de Egipto de la Biblia es sustentado por la historia. El hecho quizás de que no haya registros egipcios de las plagas realmente comprueba la narración bíblica. Ningún pueblo tan orgulloso habría querido registrar su humillación a manos de un grupo de pastores esclavos odiados y se habrían tomado la molestia de ver que toda evidencia de tal suceso fuera borrada completamente.

Marque el Río Nilo y Egipto.

El Desierto del Sinaí

Un gran cuerpo de agua yace al sudeste de Egipto. Es el Mar Rojo que desemboca en el Océano Índico 2.413 kilómetros (1.500 millas) al sur de Egipto. Tiene dos brazos en la extremidad norteña: el Golfo de Suez y el Golfo de Akabah. Esta porción superior del Mar Rojo es la única parte que tiene un papel en la historia bíblica. Usted podrá reconocer el nombre Suez porque el Canal de Suez une el Mar Rojo con el Mediterráneo y es un eslabón importante en nuestras modernas vías acuáticas. Por supuesto, no estaba en existencia en los días bíblicos.

El Golfo de Suez es de 321 kilómetros (200 millas) de largo y el Golfo de Akabah es de 160 kilómetros (100 millas) de largo. Entre los dos brazos, hay una península en forma triangulada llamada el Desierto del Sinaí. Este es donde los israelitas anduvieron errantes durante cuarenta años después que salieron de Egipto.

“Desierto” ciertamente describe esa área. La palabra bíblica, desierto, se refiere a cualquier clase de área escarpada, no cultivable, en su mayor parte inhabitada. El Sinaí es una alta planicie con colinas escarpadas, lisas y muy pocos saltos de agua. Hubo ciertos oasis donde el agua y el pasto podían ser encontrados, pero ciertamente ninguna compañía de personas tan grande como los israelitas podrían haber sobrevivido allí sin la ayuda de Dios.

Marque el Desierto del Sinaí

El Fértil Creciente

La tierra fértil extendiéndose desde el Golfo Pérsico a través de Mesopotamia y volteando en curva al sur a través de Palestina ha sido llamada el Fértil Creciente. Algunas autoridades incluyen a Egipto en el Fértil Creciente, aunque está separada del resto por la estéril península sinaítica. Toda la historia del Antiguo Testamento ocurre en este medio círculo de tierra (incluyendo Egipto).

El completo Fértil Creciente es igual a casi 1/3 del área de tierra continental de los Estados Unidos. Si pudiéramos colocar su línea este-oeste a través de la línea norte-sur de los Estados Unidos, se ajustaría fácil-

mente entre el Océano Atlántico y el Río Misisipi. Son aproximadamente 1.609 kilómetros (1.000 millas) exactamente desde Egipto oriental hasta la inclinación norteña del Golfo Pérsico. También son casi 1.609 kilómetros (1.000 millas) desde Egipto hasta las montañas del Ararat. Pero note estos puntos en su mapa. La mayoría de la tierra entre Egipto y el Golfo Pérsico es desierto. Esto nos ayuda a ver cuán pequeña es la tierra en nuestros días de rápida comunicación y viajes. Habría parecido mucho más grande en sus días.

Coloree el Fértil Creciente con verde. Incluye la tierra occidental de los Montes Zagros, al norte las Montañas del Ararat, Mesopotamia, Palestina y Egipto. Esquive el Desierto Árábigo. Coloree la Península del Sinaí, no a causa de su fertilidad, sino porque es parte de la historia bíblica.

-o-o-o-o-o-o-o-o-o-o-

Ahora su mapa deberá mostrar todas las tierras necesarias para un estudio del Antiguo Testamento. Hubo muchos otros pueblos en existencia y muchas otras naciones, pero no entraron en contacto directo con el pueblo de Dios durante estos siglos.