

Lección 9

LA HISTORIA Y LA GEOGRAFÍA BÍBLICA CORRELACIONADA

El Libro de los Inicios

Génesis 1-11

(Los pasajes están en Génesis a no ser que se especifique de otra manera)

Ahora que hemos observado brevemente todas las tierras bíblicas, regresemos al libro del Génesis y ajustemos la historia bíblica a las tierras que hemos estudiado. Recuerde que cada evento ocurrió *en alguna parte*. Recuerde también que ningún lugar es importante en y por sí mismo. Más bien el lugar gana su importancia a causa de los eventos que ocurrieron allí. No obstante, a su vez las personas fueron afectadas por el asentamiento geográfico en que vivieron.

Esta lección es un resumen de los primeros 11 capítulos del Génesis. Desde este punto en nuestro estudio, habrá espacios en blanco a través del texto para que el estudiante lo llene con el nombre del lugar bajo consideración. Es manejado en esta forma para ayudar que la experiencia de aprendizaje sea más efectiva. Lea primero el capítulo para obtener una visión de la historia descrita; luego use su Biblia para llenar los espacios en blanco. Trate de localizar cada lugar a medida que llegue a éste en el estudio y márkelo en su mapa. Todos los pasajes dados en este capítulo son encontrados en Génesis a no ser que se especifique de otra manera.

Mapa #3 — El Mundo Antiguo

Marque y numere su mapa. Marque las direcciones.

Nótese que su mapa cubre mucho menos territorio que el mapa coloreado porque nos hemos concentrado en la porción particular que toca directamente la historia bíblica.

Compare su mapa con el mapa coloreado hasta que pueda ver exactamente qué porción cubre su mapa.

Localice los cuerpos de agua principales y píntelos de azul:

Mar Mediterráneo

Mar Caspio

Golfo Pérsico

Mar Rojo

Mar Negro

Marque cada lugar cuando aparezca en el texto.

La Historia Comienza

Dios dio al hombre su primer hogar. El Huerto del Edén debe de haber sido hermoso con sus árboles de todas las clases. No había espinas para echar a perder su belleza. Debe de haber sido grande porque cuatro ríos corrían a través de éste: el _____, el _____, el _____, y el _____ (2:10-14). Ya no hay los ríos llamados el Pisón o Gihón. El Hidekel es mejor conocido por el nombre que tuvo después del Diluvio, el Tigris. No podemos señalar con precisión la ubicación del Huerto del Edén más allá de decir que debe de haber estado en Mesopotamia.

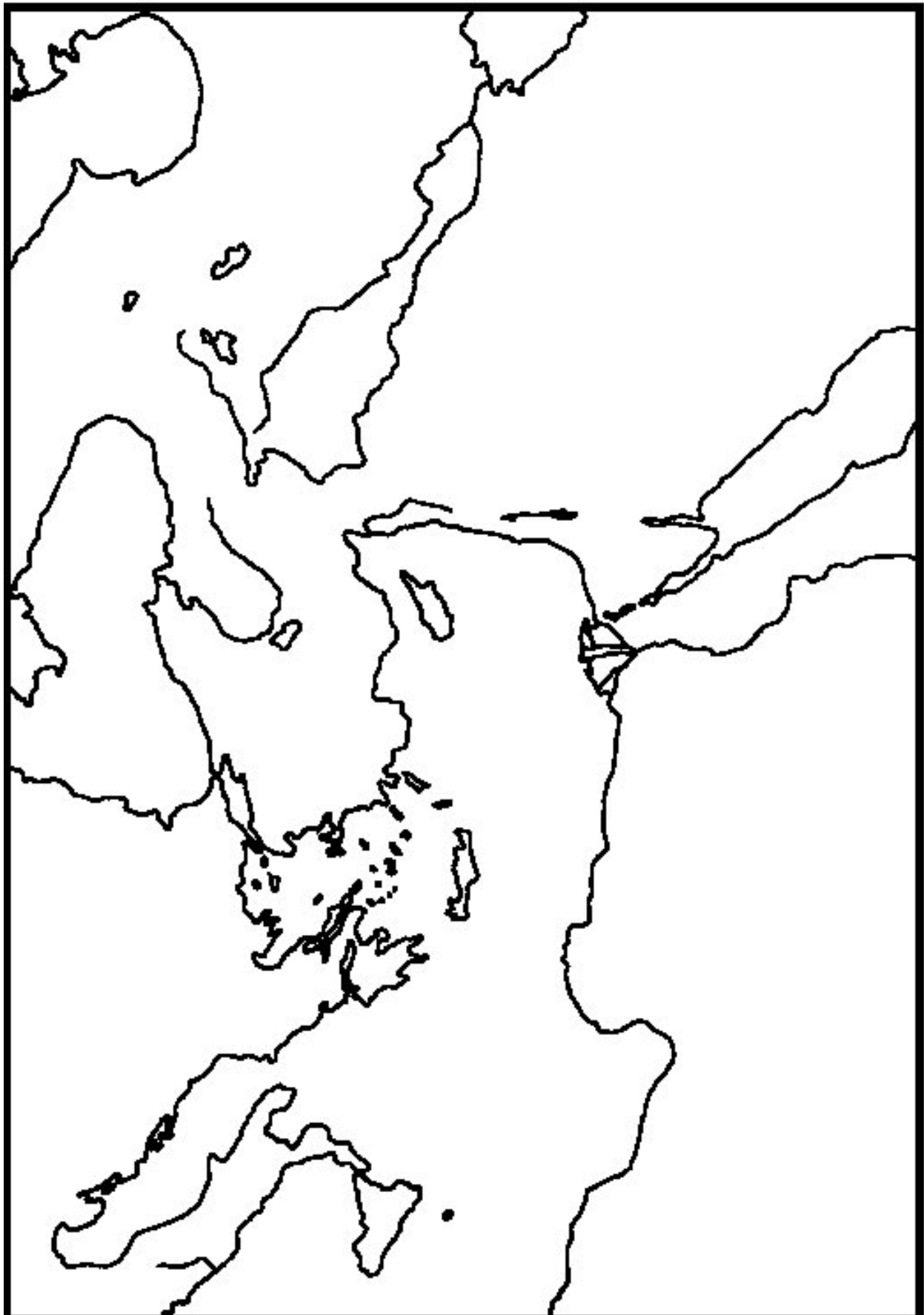
Marque los Ríos Tigris y Eufrates. Escriba Huerto del Edén en el valle entre ellos seguido de un signo de interrogación para mostrar que su sitio exacto es incierto.

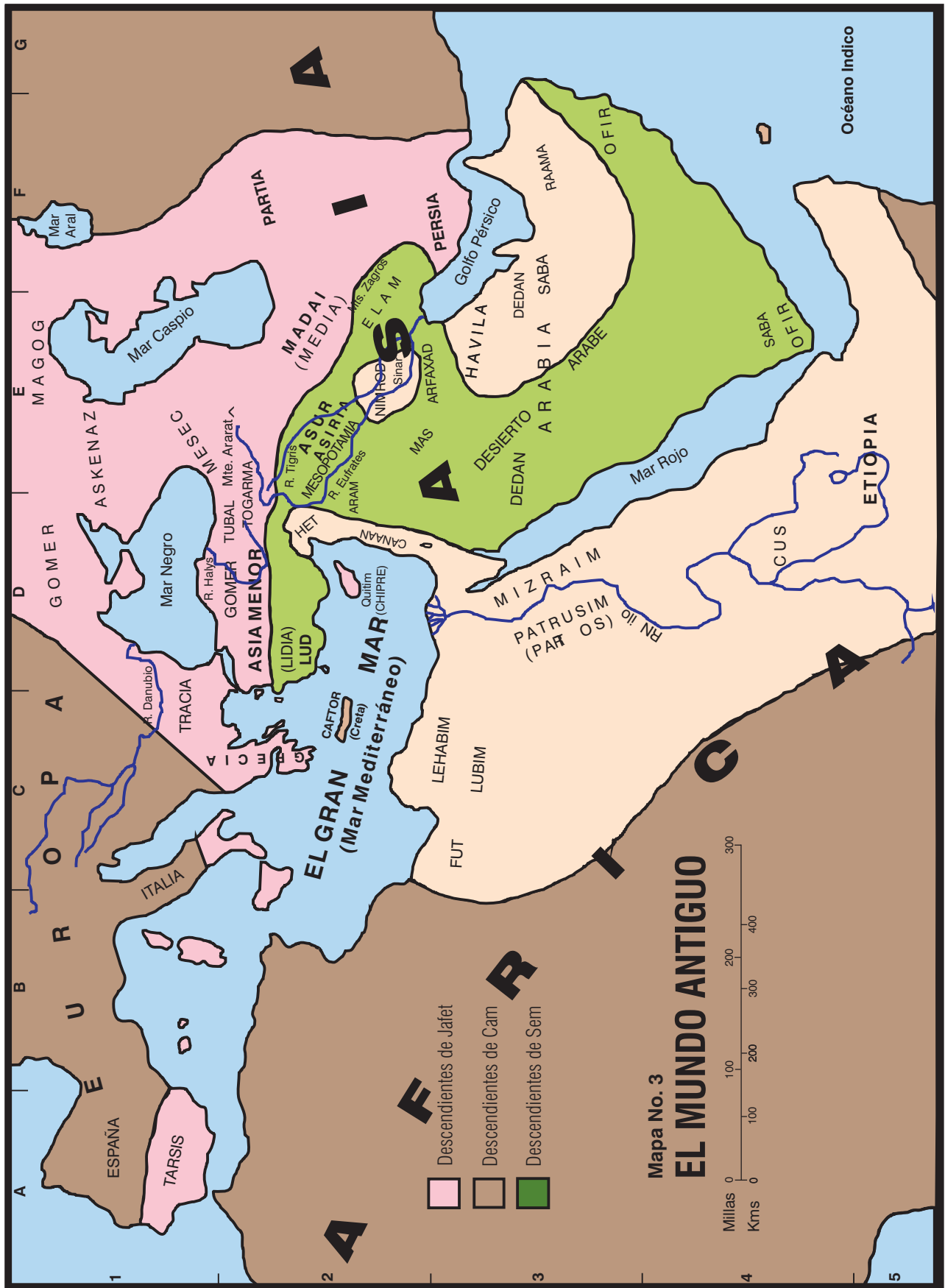
Adán y Eva pecaron y fueron expulsados del Huerto. Su hijo Caín mató a su hermano y fue arrojado de su familia. Habitó en la tierra de _____ (4:16), al oriente de Edén. (Ubicación desconocida).

La población creció y las personas se fueron por caminos separados. La Biblia no nos dice casi nada acerca de este temprano período. El Diluvio borró toda señal de vida, de manera que aún los arqueólogos han sido incapaces de descubrir información de la era. Muchos años pasaron en los primeros cinco capítulos del Génesis.

La humanidad se volvió tan impía que Dios se afligió de haber hecho al hombre y decidió enviar un diluvio para destruir al mundo. No obstante, Dios halló a Noé, recto en todas sus actividades y le mostró Su misericordia por medio de ofrecerle a él y a su familia una vía de escape. El diluvio llegó, y las aguas subieron 15 codos por encima de las cimas de las montañas. La única vida de que se tuvo piedad estaba dentro del arca que Noé había construido. El arca flotó 150 días antes de reposar en los _____ de _____ (8:4).

Dios se acordó de Noé y su familia y envió un viento fuerte para que secara las aguas de la superficie de





la tierra. Noé salió del arca un año y diez días después de que había entrado en ella.

Los montes de Ararat son altos y escarpados, de manera que las personas bajaron por las laderas. Naturalmente, el rico valle entre los ríos Tigris y Eufrates era la tierra más atractiva a la vista.

El tiempo pasó y las personas se multiplicaron de nuevo. Ellos continuaron moviéndose en el valle hasta que llegaron a una llanura que llamaron _____ (11:2). Aquí decidieron construir una ciudad incluyendo una torre inmensa. Esperaban que la torre los guardara de ser esparcidos sobre la faz de todo el mundo.

El plan de la gente estaba en conflicto directo con el mandamiento de Dios porque El les había dicho que se multiplicaran y llenaran la tierra. Dios desbarató sus planes a pesar de su rechazo en escucharlo. El descendió y confundió su lengua. De esta manera los obreros hubieran terminado la obra de un día entendiendo cada uno la conversación del otro sin ningún problema. El día siguiente, para su sorpresa, ¡cada uno estaba hablando un idioma diferente! La naturaleza humana no ha cambiado, de manera que cada persona hubiera buscado a los otros que compartían su lenguaje. Gradualmente, los grupos se separaron y movieron aparte.

¿Has marcado el Ararat y Sinar?

Noé tenía tres hijos – Sem, Cam, y Jafet. Durante estos primeros años, ellos habrían sido las cabezas de las familias o tribus que desarrollaron. Estas tribus tendieron a moverse en direcciones diferentes con algún traslapado. Tomemos un momento y miremos dónde se asentaron los descendientes de cada hijo.

Los descendientes de Jafet son los primeros en ser anotados en Génesis 10. Estas eran las personas más remotas de la historia bíblica. Algunas de las tribus mencionadas dejaron de existir o fueron absorbidas hace tanto tiempo que los eruditos solamente pueden adivinar en dónde habían vivido en otro tiempo. Los montes del Ararat marcaron la frontera sureña aproximada del territorio de Jafet. Desde allí, las tribus se movieron al norte del Mar Caspio y el Mar Negro en lo que es ahora la margen de Rusia. Se movieron al occidente hacia la mitad norteña de Asia Menor, hacia Grecia, Italia, y hacia lo que ahora es España. La isla más tarde conocida como Chipre (Quitim) parece haber sido también de ellos. Al oriente, formaron los pueblos conocidos más tarde como los Medos, los Persas, y los Partos. Si fuera posible trazar nuestro linaje atrás hasta los hijos de Noé, la mayoría de nosotros probablemente venimos a través de Jafet porque las tribus europeas se desarrollaron de sus descendientes.

Coloree de rosado el territorio de Jafet. Marque Media, Persia, Partia, Grecia, Chipre, y trace una flecha al lado izquierdo de su mapa señalando a Tarsis que es pensado que es la actual España.

Los descendientes de Cam jugaron un papel primario en la historia del valle de la Mesopotamia. Un hombre llamado Nimrod surgió al poder en la llanura de Sinar. Le es dado el crédito por el establecimiento muy temprano de un imperio en Babilonia extendiéndose hasta el límite nordeste de la llanura hasta incluir Nínive.

No obstante, después de esta temprana muestra de fortaleza en Mesopotamia, los descendientes de Cam se trasladaron hacia el sudoeste. Cuatro hijos de Cam son nombrados: Cus, Mizraim, Fut y Canaán. Se piensa que Cus se refiere a Etiopía que era la región al sur de la Primera Catarata del Nilo en Africa. Mizraim es el nombre hebreo para Egipto. Los moradores de la isla de Creta también vinieron a través de esta ramificación de la familia (Caphthorim). Estos son los que más tarde invadieron Canaán como los filisteos. Los descendientes de Fut no son descritos más, y no sabemos dónde se establecieron a no ser que fuera en las áreas del Africa occidental de Egipto.

El cuarto hijo de Cam, Canaán, es el más estrechamente conectado a los personajes principales de la historia bíblica. Canaán fue maldecido por Noé en una ocasión cuando Cam se burló de su padre. A Cam se le dijo que su hijo Canaán serviría a sus hermanos (9:18-27). En efecto, los cananeos se establecieron en la fértil franja de la tierra que se coloca entre el Mar Mediterráneo y el Desierto Árabe. Esta era la tierra exacta que más tarde Dios tomaría de Canaán y la daría a los israelitas, los descendientes de Sem. Uno de los hijos de Canaán fue Het, se pensó que es el antepasado de los heteos. El centro antiguo del poder heteo estaba en el río Halys en la parte central de Asia Menor.


Coloree de amarillo el territorio de Cam. Marque Egipto, Canaán, Etiopía, Fut, Creta, y el reino heteo. Trace una línea punteada alrededor de Canaán en vista de que es la región que estaremos notando más cuidadosamente a través de nuestro estudio.

Parte de los descendientes de Sem permanecieron en el valle de Mesopotamia mientras que los otros se trasladaron a Arabia. Las naciones tales como Elam, Asiria, y Babilonia son todas de origen Semita. Las ciudades-estado de Aram y las grandes tribus árabes todas se ajustan dentro de este mismo grupo familiar. Los israelitas, moabitas, amonitas y edomitas son todas naciones pequeñas saliendo de Sem, a través de un hombre llamado Taré.

En vista de que la historia bíblica trata más de cerca con los descendientes de Sem, esperamos estudiar más detalles acerca de cada una de estas naciones hasta que las encontremos en la historia.

Coloree de verde el territorio de Sem. Marque Asiria, Aram, Elam, y Arabia.

El siguiente diagrama es una lista parcial de las personas mencionadas en Génesis 10. Estos son los particulares que juegan una parte en la historia bíblica.



El tiempo pasó y la población no fue dividida mas acorde a cuál hijo de Noé fue el antepasado. Más bien, surgen distintas naciones que pelearon contra sus vecinos y tomaron sus territorios. Cada ciudad-estado tomó y sostuvo su territorio por la fuerza militar como lo han hecho todas las naciones desde entonces.

Como observamos hacia atrás en la historia temprana de las naciones, los términos camitas (descendientes de Cam) y semitas (descendientes de Sem) toman nuevas connotaciones. Como ya hemos declarado, los descendientes de Jafet se movieron en direcciones apartadas de sus hermanos. Establecieron su propia cultura distinta y patrones de lenguaje. La mayoría de los descendientes de Cam se trasladaron al Africa y desarrollaron su cultura distinta con lenguajes ajustándose en un amplio estilo camita.

Sin embargo, nótese que hubo una mezcla de pueblos en la porción de la tierra de los Montes Zagros al oriente del Río Tigris llegando hasta el occidente al Mar Mediterráneo, e incluyendo el Desierto Árábigo. Como una tribu sometía a otra, y como vivieron bastante juntos, absorbieron mucho de los mismos modelos de cultura y lenguaje. Por tanto, este diverso grupo de personas cuyos lenguajes estaban relacionados, son llamados semitas en contraste al pueblo camita de Africa.

Por consiguiente, en los atlas bíblicos, usted verá a los cananeos mencionados como semitas aunque Génesis 10 claramente los menciona como descendientes de Cam. O, en otro libro de referencia, usted podrá ver a los hebreos mencionados como cananeos aunque ellos son definitivamente descendientes de Sem. Recuerde que cada uno de estos términos se refiere a las normas comunes de sus idiomas y estilos de vida antes que a líneas sanguíneas.

Tengamos la fe suficiente en la providencia de Dios para creer que Dios cumplió Sus promesas. Los descendientes particulares de Cam que Dios tuvo la intención de maldecir *fueron* maldecidos. Dios no se confundió por cuál lenguaje ellos hablaron. Usaremos el término “semita” para referirnos a los pueblos de la región Mesopotamia-Arabe-Cananeo como lo hacen los atlas. No obstante, en ninguna forma estaremos tratando de socavar las predicciones de Dios.